

Gleba Adão

De	Para	Azimute	Distância
1	2	155°10'00"	19,54 m
2	3	155°42'07"	21,97 m
3	4	156°25'30"	19,37 m
4	5	155°17'01"	20,04 m
5	6	155°59'51"	24,21 m
6	7	155°58'40"	21,63 m
7	8	155°37'49"	20,75 m
8	9	155°13'11"	18,82 m
9	10	156°29'43"	26,82 m
10	11	155°48'45"	20,75 m
11	12	156°40'28"	22,35 m
12	13	155°56'15"	27,18 m
13	14	157°32'37"	14,34 m
14	15	151°12'28"	25,95 m
15	16	153°00'33"	23,22 m
16	17	152°03'48"	29,49 m
17	18	180°03'04"	10,65 m
18	19	209°37'14"	25,79 m
19	20	271°38'24"	18,94 m
20	21	244°14'01"	27,63 m
21	22	241°19'28"	12,42 m
22	23	243°29'00"	13,85 m
23	24	220°28'36"	8,17 m
24	25	247°28'19"	32,88 m
25	26	181°31'06"	7,04 m
26	27	239°48'20"	9,11 m
27	28	266°14'57"	21,69 m
28	29	222°39'56"	6,47 m
29	30	329°49'02"	10,04 m
30	31	330°36'42"	11,90 m
31	32	331°39'46"	16,78 m
32	33	331°39'47"	18,40 m
33	34	330°34'56"	18,02 m
34	35	330°59'12"	28,20 m
35	36	331°21'50"	19,59 m
36	37	330°58'12"	22,97 m
37	38	331°11'53"	16,87 m
38	39	330°58'04"	17,21 m
39	40	331°09'25"	19,41 m
40	41	331°22'18"	25,63 m
41	42	67°23'07"	42,96 m
42	43	67°24'09"	26,63 m
43	44	12°28'20"	23,18 m
44	45	12°42'39"	27,26 m
45	46	12°27'38"	52,45 m
46	47	12°40'15"	15,53 m
47	48	12°50'59"	20,78 m
48	49	12°24'22"	24,76 m
49	50	12°25'29"	7,54 m
50	1	13°04'15"	30,55 m

Área: 49.134,37 m²

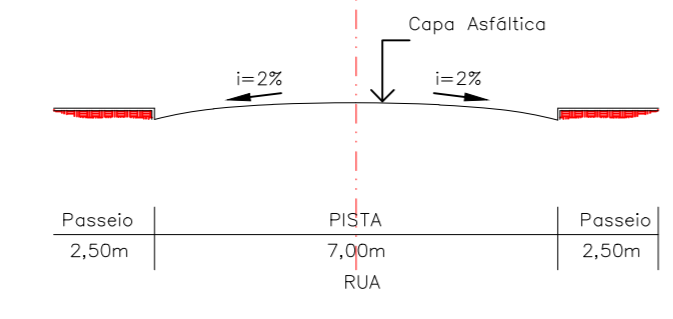
QUADRO DE ÁREAS

DESCRIÇÃO	ÁREA m2
ÁREA TOTAL	49.134,37
APP	5.618,36
ÁREA LOTEÁVEL	43.516,01

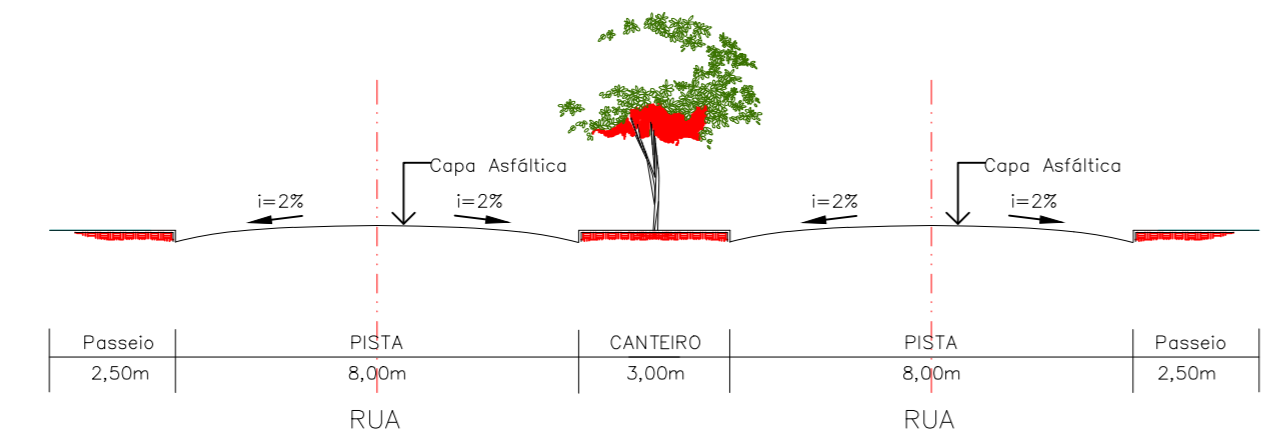
QUADRO DE ÁREAS

DESCRIÇÃO	n° Lotes	ÁREA m2	%
LOTES	56	18.404,52	42,30
INTERESSE SOCIAL	14	4.403,07	10,12
ÁREA VERDE		2.176,46	5,00
USO PÚBLICO		2.177,36	5,00
EQ. COMUNITÁRIOS		2.176,73	5,00
SISTEMA VIÁRIO		14.177,87	32,58
ÁREA TOTAL LOTEADA		43.516,01	100

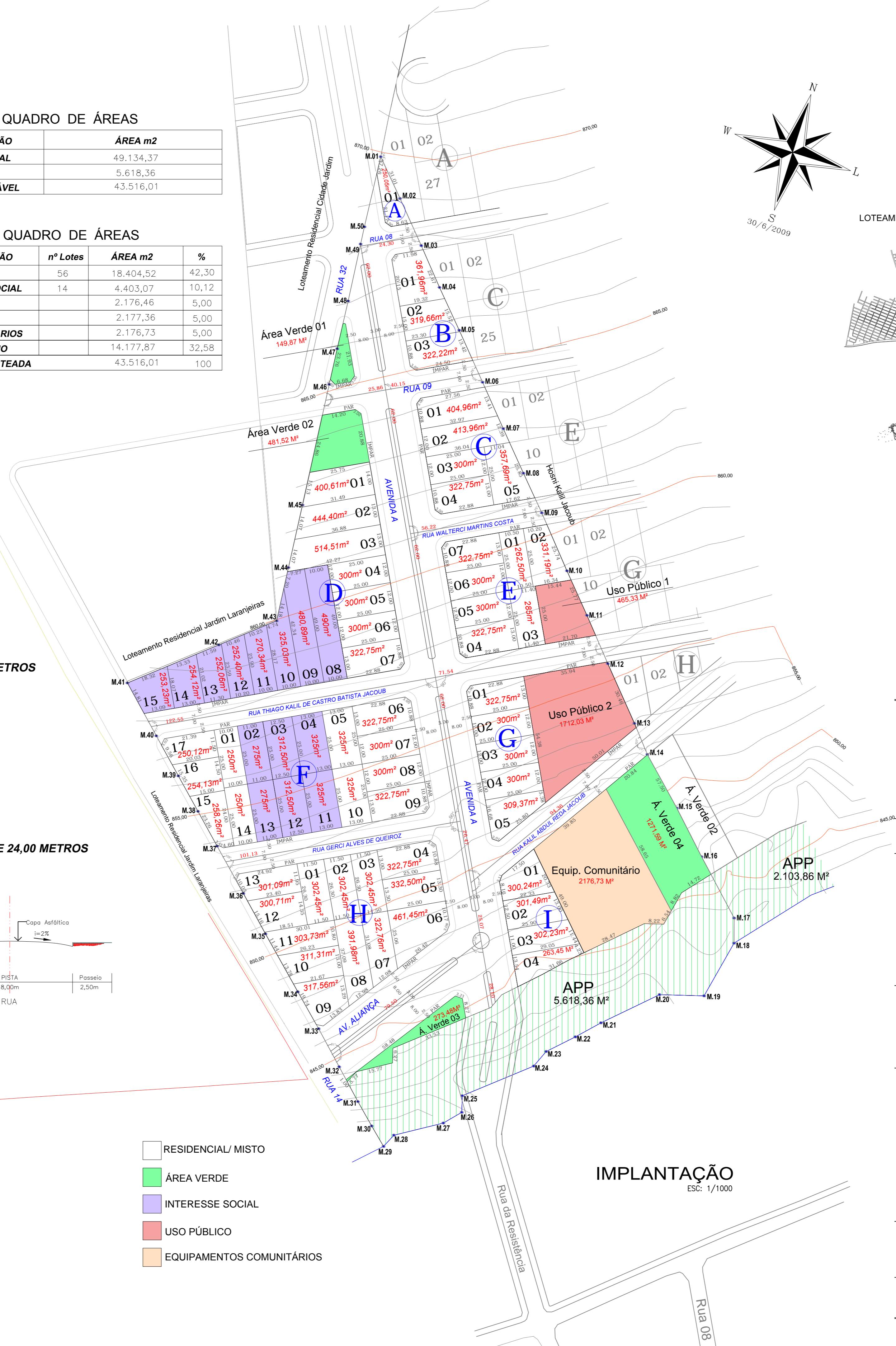
CORTE TRANSVERSAL DAS RUAS 12,00 METROS



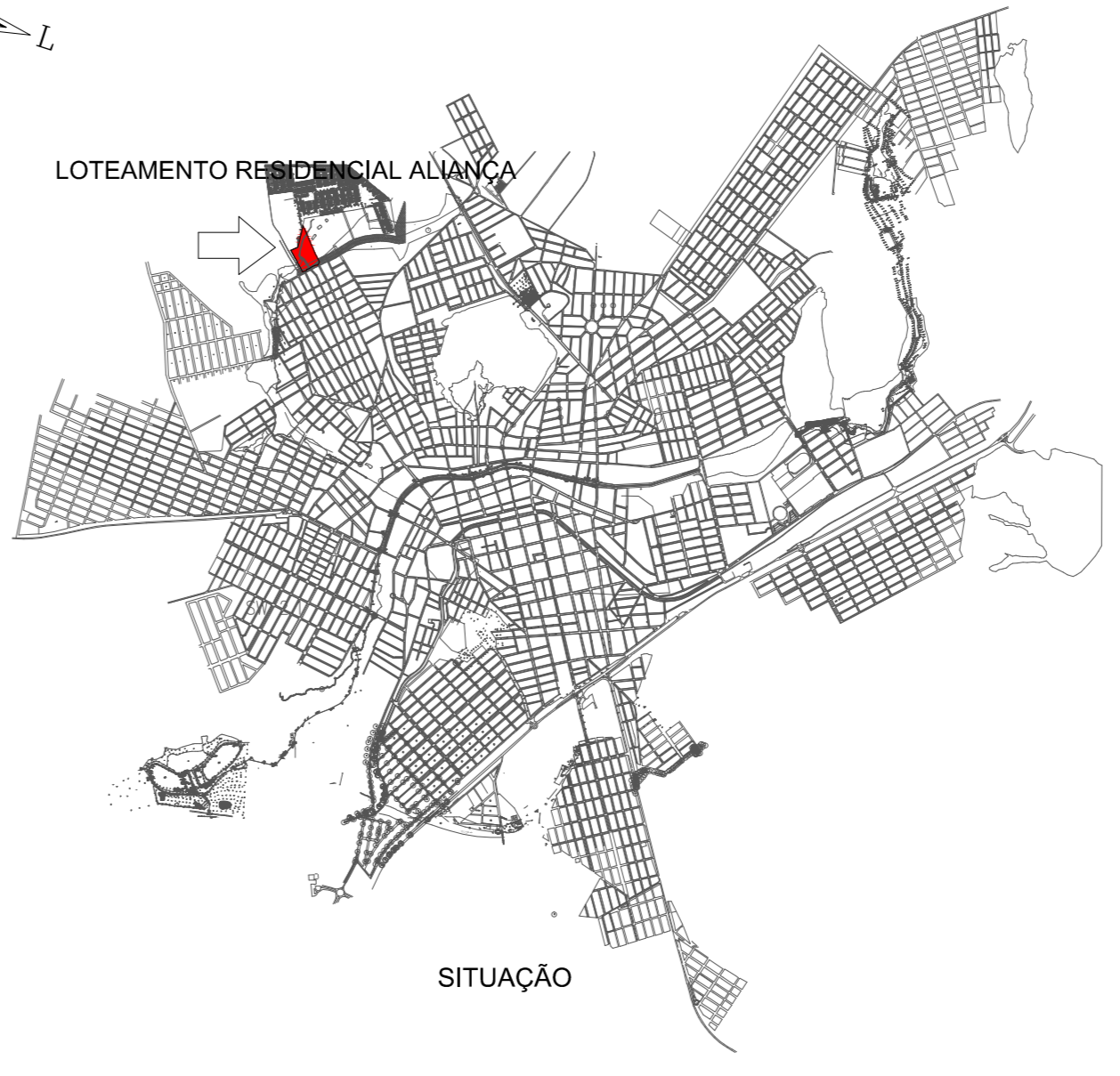
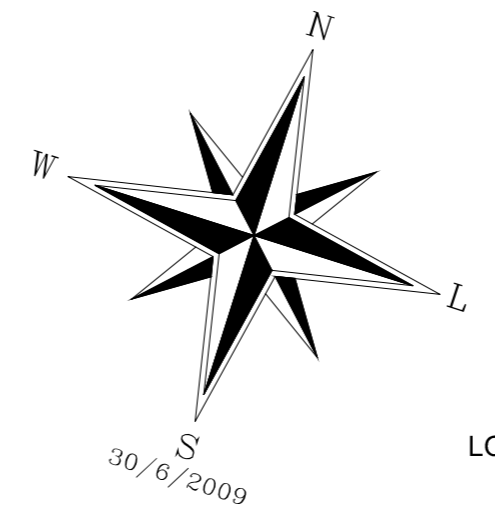
CORTE TRANSVERSAL DAS AVENIDAS DE 24,00 METROS



- RESIDENCIAL/ MISTO
- ÁREA VERDE
- INTERESSE SOCIAL
- USO PÚBLICO
- EQUIPAMENTOS COMUNITÁRIOS



IMPLANTAÇÃO
ESC: 1/1000



PREFEITURA									
ARQUITETURA									
<p>ARQUITETURA - URBANISMO - PAISAGISMO RUA GEL. WALTER PARANHOS, Nº 855 - CENTRO, CATALÃO/GO MARCELA@M2GO.COM.BR / (64) 8122-6457 MARCELA.FLEURI@HOTMAIL.COM / (64) 8126-2995</p>	<p>PROJETO: PROJETO LOTEAMENTO RESIDENCIAL ALIANÇA I</p> <p>LOCAL: Fazenda Grota Funda</p> <p>Escritório: R. 2 DE OUTUBRO, nº 813 CASA 02 - JD BRASÍLIA CEP: 75712-220 Catalão-GO</p>								
Residencial Aliança I									
<p>ASSINATURAS:</p> <p>PROPRIETÁRIO: _____ LOTEADOR: _____ PROJETO: _____</p>	<p>ÁREAS:</p> <p>VER QUADRO DE ÁREAS</p>								
<p>CONTEUDO: IMPLANTAÇÃO LOTEAMENTO RESIDENCIAL ALIANÇA I</p>									
<table border="1" style="width: 100%; border-collapse: collapse;"> <tr> <th>DATA</th> <th>PROJETO</th> <th>ESCALAS</th> <th>DESENHO</th> </tr> <tr> <td>2011/2013</td> <td>NOVEMBRO/2013</td> <td>INDICADAS</td> <td>MARCELA FLEURI</td> </tr> </table>	DATA	PROJETO	ESCALAS	DESENHO	2011/2013	NOVEMBRO/2013	INDICADAS	MARCELA FLEURI	01/01
DATA	PROJETO	ESCALAS	DESENHO						
2011/2013	NOVEMBRO/2013	INDICADAS	MARCELA FLEURI						