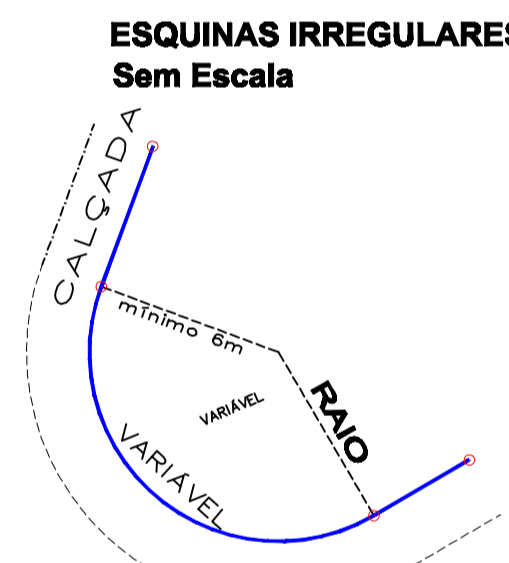
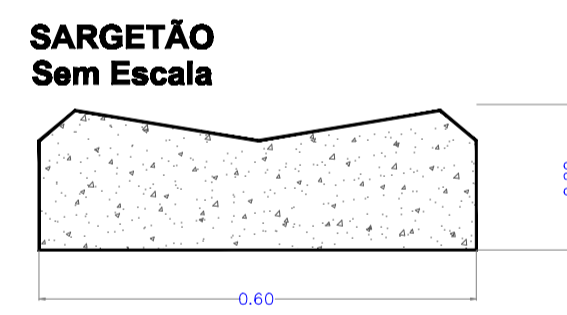
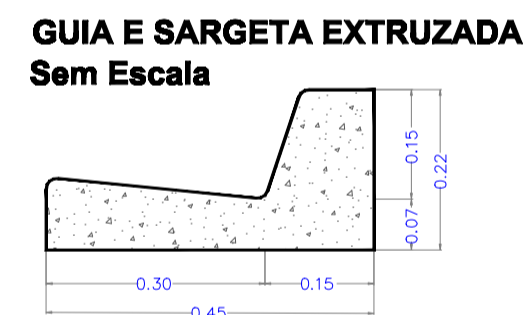


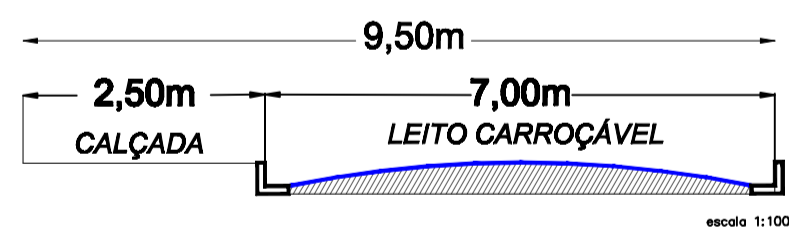
Loteamento Paineiras




- APP
- Área de brejo
- Área Verde
- Área Institucional (equipamentos)
- Lotes de interesse social



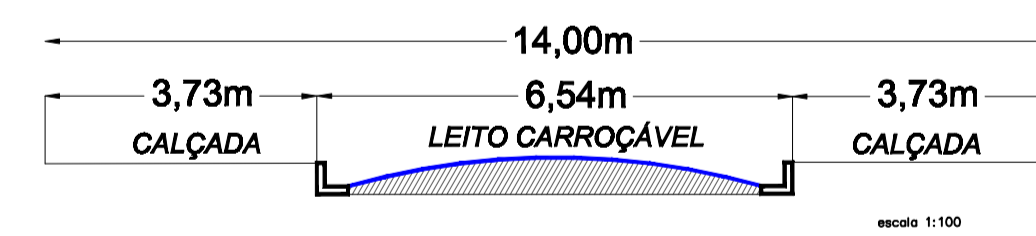
CORTES TRANSVERSAIS DAS RUAS:



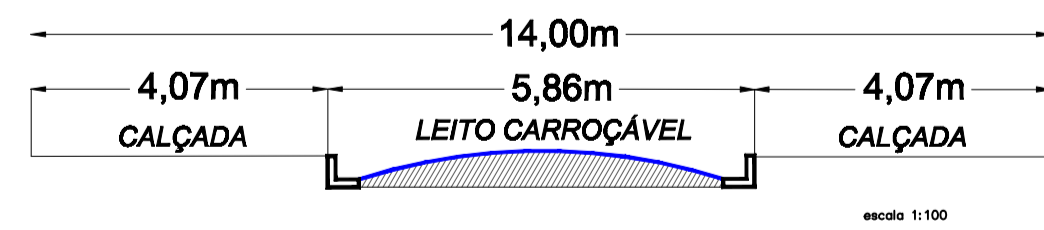
CORTE TRANSVERSAL DA RUA A




CORTE DO PROLONGAMENTO DA RUA 2005



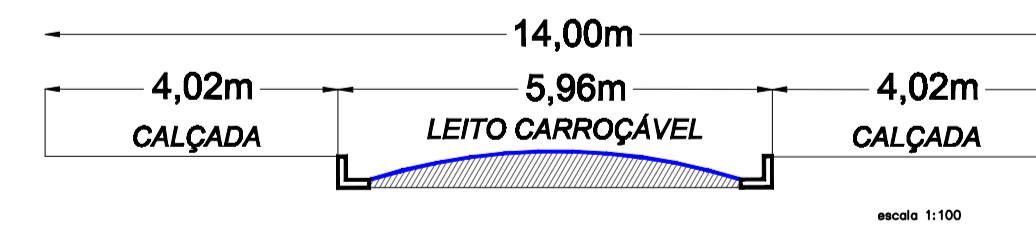
CORTE DO PROLONGAMENTO DA RUA 2011




CORTE DO PROLONGAMENTO DA RUA 2001



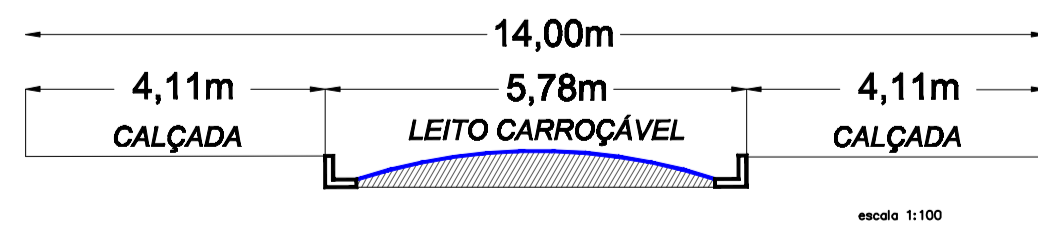
CORTE DO PROLONGAMENTO DA RUA 2007




CORTE DO PROLONGAMENTO DA RUA 2013



CORTE DO PROLONGAMENTO DA RUA 2003



CORTE DO PROLONGAMENTO DA RUA 2009



CORTE DO PROLONGAMENTO DA RUA 2015

PROJETO URBANÍSTICO

única

Loteamento "Jardim dos Ipês"

OBJETO
Ipês Empreendimentos Imobiliários LTDA

PROPRIETÁRIO

Chácara do Pio

LOCAL

19.921

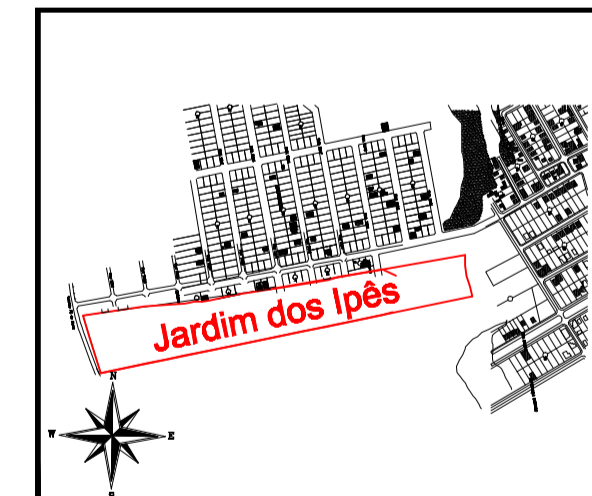
MATRÍCULA

1:1000

ESCALA

Catalão - GO

CIDADE



PROPRIETÁRIO	Ipês Empreendimentos Imobiliários LTDA
AUTOR DO PROJETO	CRFA: 0800782 ART: 822122002000003
NOME	Construhy Empreendimentos Imobiliários
RESPONSÁVEL TÉCNICO	CRFA: 0800782 ART: 822122002000003
NOME	Construhy Empreendimentos Imobiliários
CRFA: 0800782-8 ART: 822122002000003	NOME: Alexandre Otávio TÍTULO: ENGENHEIRO CIVIL

QUADRO DE ÁREAS		
ESPECIFICAÇÃO	ÁREA (m²)	%
1 - ÁREA DE LOTES (122 unidades)	34.436,67	63,02
2 - ÁREAS PÚBLICAS	64.952,08	96,35
2.1 - SISTEMA VIÁRIO	13.414,45	20,65
2.2.1 - ÁREAS INSTITUCIONAIS equipamentos comunitários	3.250,13	6,00
2.2.2 - ÁREAS INSTITUCIONAIS interesse social - 13 lotes	3.201,28	6,18
3 - ÁREAS VERDES	3.854,76	6,99
4 - ÁREA DE BREJO	6.636,39	10,22
5 - ÁREA LOTEADA	64.952,08	100,00
6 - APP DO CÓRREGO DAS MADRES	2.462,32	
7 - ÁREA TOTAL DA GLEBA	87.415,00	

QUADRO DE ÁREAS REMANESCENTE		
ESPECIFICAÇÃO	ÁREA (m²)	%
1 - ÁREA DE LOTEADA	64.952,08	96,35
2 - APP DO CÓRREGO DAS MADRES	2.462,32	3,65
3 - ÁREA TOTAL DA GLEBA	87.415,00	100,00